

An aerial photograph of a village built on a hillside. The foreground shows a large, light-colored stone church with a prominent bell tower. The rest of the village consists of numerous smaller buildings with tiled roofs. The background features rolling hills with sparse vegetation under a clear sky.

**Ruta
Villas
Alcarreñas**

Ruta Sl-3

**TENDILLA
EL CAMINO DE
LA SALCEDA**

**Angel de Juan
Manuel Martín**

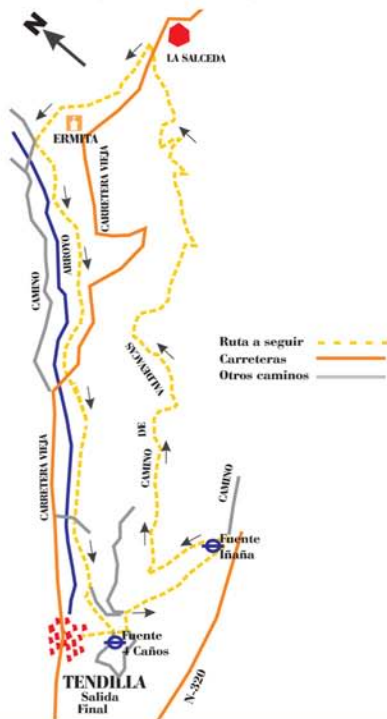


Ruta SL-3

TENDILLA

EL CAMINO DE LA SALCEDA

(11,500 kms)



Tendilla se sitúa en el fondo de un vallejo recorrido por el arroyo Prá. La iglesia, de medidas espectaculares y sus singulares soportales en una larga calle que hace las veces de carretera sorprenden siempre al viajero.

Con esta ruta vamos a caminar por una buena senda que nos llevará hasta las rui-

nas del viejo monasterio de La Salceda, en término de Peñalver, descendemos de nuevo al valle del Prá por una cómoda pista, podremos visitar la recogida ermita de La Salceda y por una muy buena y cómoda pista retornamos a Tendilla, donde, si tenemos tiempo, podremos disfrutar de una excelente comida en cualquiera de sus afamados restaurantes.

DATOS DE INTERÉS

SITUACIÓN: Esta ruta discurre por el SO. de la provincia de Guadalajara, en la comarca de la Alcarria.

CÓMO LLEGAR: Saldremos de Guadalajara por la N-320, la carretera de Cuenca; Tendilla se encuentra en el km 253 de dicha carretera, hay que estar atentos al desvío porque la nueva carretera ya no atraviesa el pueblo.

DISTANCIA: 11,5 km.

DURACIÓN: Unas tres horas y media.

ÉPOCA: Se puede hacer esta ruta durante todo el año.

CARTOGRAFÍA: Hoja IV del mapa 536 del Instituto Geográfico Nacional.

TENDILLA:

Ayuntamiento: 949-298010

Bar Cafetería Juycar: 949-298055

Consultorio Médico: 949-298036

Farmacia: 949-298079

Gasolinera FUENTENPALME: 949-295202 / 949-295281

Guardia Civil: 949-298028

Hostal - Restaurante Los Condes de Tendilla: 949-298097

Hostal - Restaurante Los Jardines: 949-298095

Mesón Asador El Ferial: 949-298121

Parroquia: 949-298070

Piscina Municipal: 949-298136

Sala de lectura y Centro de Internet: 949-298138

Servicio de taxi: 625-346544 / 625-346546

Taller de Cerámica Aliaga: 949-298078

FIESTAS:

Feria de San Matías (último fin de semana de febrero), declarada Fiesta de Interés Turístico Provincial.

Semana Santa (variable)

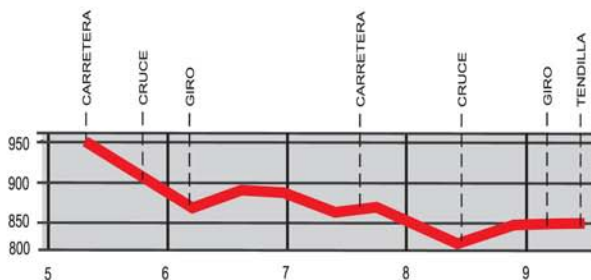
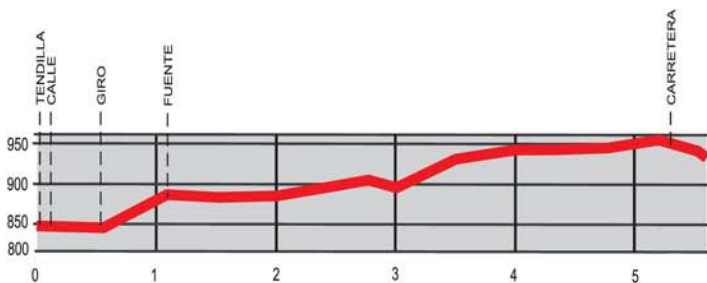
Romería a la Virgen de la Salceda (último domingo de mayo)

Fiestas patronales: (8 de septiembre)



El camino a la Salceda transita por una buena senda

PERFILES: TENDILLA - LA SALCEDA - TENDILLA



LOCALIZACIÓN UTM PARA GPS

| Nombre | Situación | Huso | X | Y | Altura |
|---------|---------------------------|------|--------|---------|--------|
| salida | Salida de Tendilla | 30T | 503626 | 4488361 | 848 |
| calle01 | Seguir calle a la dcha. | 30T | 503729 | 4488399 | 850 |
| giro01 | Giro. Seguir a la dcha. | 30T | 504054 | 4488275 | 846 |
| fuelle | Fuente Iñaña y giro izda. | 30T | 504625 | 4488117 | 897 |
| n320 | Carretera N-320a | 30T | 506456 | 4490254 | 953 |
| salceda | Monasterio La Salceda | 30T | 506619 | 4490266 | 970 |
| cruce01 | Cruce. Seguir de frente | 30T | 505994 | 4490297 | 912 |
| ermita | Ermita de La Salceda | 30T | 505897 | 4490322 | 915 |
| giro02 | Giro. Seguir a la izda. | 30T | 505661 | 4490409 | 869 |
| cruce02 | Cruce carretera N-320a | 30T | 504825 | 4489410 | 868 |
| cruce03 | Seguir de frente | 30T | 504246 | 4488843 | 819 |
| giro03 | Cruce. Seguir dcha | 30T | 503840 | 4488312 | 845 |
| llegada | Llegada a Tendilla | 30T | 503607 | 4488357 | 848 |



Soportales de Tendilla

TENDILLA - LA SALCEDA - TENDILLA

(11,500 km)



Esta villa alcarreña cuenta con una calle (la calle Mayor) que mide más de 1 km. y casi toda ella está con soportales, donde en siglos pasados se celebraba la feria de San Matías, a la que concurrían artesanos de toda Castilla para vender sus productos y que dio fama y riquezas a este pueblo.

Su iglesia parroquial, dedicada a Nuestra Señora de la Asunción, apuntaba para ser un



Vista de la iglesia



Ferias de San Matías en la actualidad

gran edificio, los condes de Tendilla la patrocinaban, pero el traslado de esta familia a Pastrana frustró el proyecto, dejando el templo sin acabar y sin sus dos torres. Se terminó posteriormente con menores dimensiones y con una sola torre.

De sus antiguos palacios y casonas conserva aún numerosos edificios y paseando por sus calles nos parece escuchar el bullicio de las ferias medievales que le dieron fama.

En su proximidad, sobre la ladera sur, domina el pueblo las ruinas del viejo monasterio de Santa Ana.

Tendilla se asienta en el profundo valle del arroyo Prá y el mayor atractivo para el cami-



Resto del monasterio de La Salceda

nante es recorrer las sendas y caminos que se van encastrando por las laderas, con miradores, fuentes y parajes pintorescos.

La nueva ruta que proponemos discurre por uno de esos caminos: el que unía el pueblo con el convento de la Salceda. Fue recuperado y marcado por el Ayuntamiento hace años; la senda está bien conservada y limpia de zarzas, y sobre todo, está transitada, por eso que es fácil recorrerla.

DESCRIPCIÓN DE LA RUTA:

Saldremos de Tendilla desde la plaza (UTM=salida), siguiendo por la calle mayor hasta llegar la esquina de la calle del Barranquillo (UTM=calle01), giraremos a la derecha, para luego transitar por la avenida del Pinar y llegamos por la misma calle hasta la fuente de los Cuatro Caños, donde seguiremos a la izquierda. Cruzamos el arroyo y llegamos a otra bifurcación, para continuar por la derecha (UTM=giro01). La pista asciende hasta llegar a la carretera nueva: muy cerca de ella está la fuente Iñaña (UTM=fuente), a 1 km. de comenzar nuestro recorrido, a nuestra izquierda, de



Tendilla desde el camino de La Salceda

aquí parte el camino que seguiremos y que toma dirección O.

A los 500 m. desde la fuente Iñaña el camino termina en la loma del monte. Ascenderemos 100 m. por una senda que va por la loma, abandonándola por una senda ancha que va hacia el NE. Es el camino de Valdevacas y que antaño comunicaba Tendilla con el convento de la Salceda, motivo de esta ruta.

El pinar termina pronto y seguimos por un bosque de carrascas que forman una apretada selva en casi todo el recorrido. Estamos ya a gran altura y las vistas que se nos ofrecen son impresionantes. No es raro cruzarnos con algún animal salvaje: corzos o zorros.

A los 4 km llegamos al barranco de Valdevacas, varias cuevas en el propio camino y el tremendo precipicio a nuestra izquierda por el que va el barranco, nos indica que este es un terreno de fuerte erosión. Un camino se nos cruza, el único en todo el recorrido, asciende desde la cercana carretera. Nosotros seguimos llaneando, cada vez más cerca de los barbechos que coronan el valle.

Y súbitamente el camino termina en un barbecho. De-



La fuente Iñaña



Monumento al Cardenal Cisneros

sandamos unos metros y vemos que el camino continúa a la izquierda, cubierto por el bosque, casi un túnel, pero transitable. El sendero desciende y termina en la antigua carretera de Cuenca (UTM=n320), donde se erige un monumento al Cardenal Cisneros por su relación con el cercano convento de La Salceda, cuyas ruinas se ven próximas sobre el monte. Nos encaminamos hacia el cenobio siguiendo por la casi desierta carretera N-320a, tomando dirección Cuenca unos 200 m. De la señal de final de prohibición de adelantar, a la derecha, sale una senda que lleva a una plantación de nogales cerca del convento.



Ruinas del Convento de La Salceda

Llegamos a las ruinas y vemos los restos de la capilla circular (UTM=salceda) que albergaba las numerosas reliquias; ardió todo en 1827 durante una visita del obispo de Sigüenza. La desamortización de Mendizábal en 1835 fue su puntilla.

Las piedras labradas de la Salceda, que no eran muchas, acabaron en los pueblos cercanos; la portada de acceso al recinto está en la calle Mayor de Tendilla, también acabó aquí la minúscula imagen de la Virgen de la Salceda.

Tras la visita a las ruinas, a los 7 km del recorrido, regresamos hasta el monumento al Cardenal Cisneros (aconsejamos extremar la precaución durante el tramo de carretera). Frente al carril por el que hemos llegado desde Tendilla sale un camino que desciende al cercano arroyo y siguiéndolo cruzamos una pista (UTM=cruce01) y llegaremos hasta el valle del arroyo de la Vega (arroyo Prá) (UTM=giro02), visitando antes la moderna ermita de la Salceda (UTM=ermita), a nuestra izquierda.

Continuamos descendiendo por el valle por el carril que no cruza el arroyo, (lo llevaremos a la derecha). Atravesamos la N320a (UTM=cruce02) a los 10 kms. desde el inicio y continuamos por el camino, luego está asfaltado, terminando de nuevo en Tendilla (UTM=llegada).

Una vez en Tendilla podremos disfrutar de su rica y variada gastronomía en los numerosos establecimientos.

Patrocinan:

Villas
Alcarreñas

FADETA
Asociación de Agricultores y Ganaderos de España



Castilla-La Mancha

Edita:



Editores del Henares,

Colabora:



AYUNTAMIENTO
DE TENDILLA